

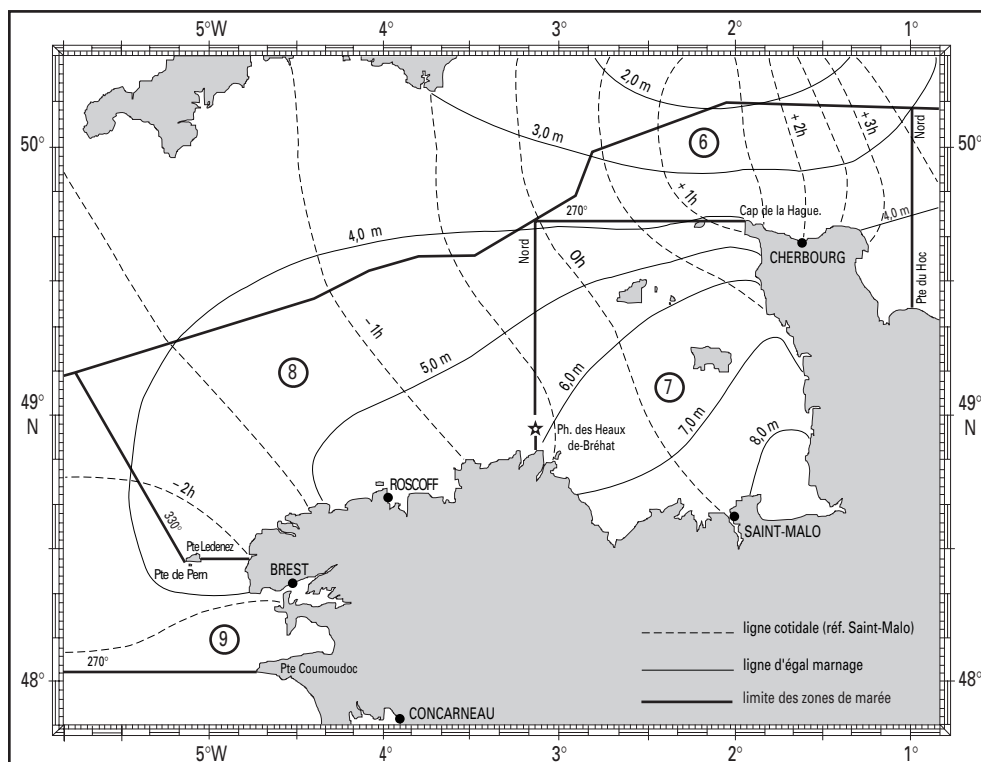
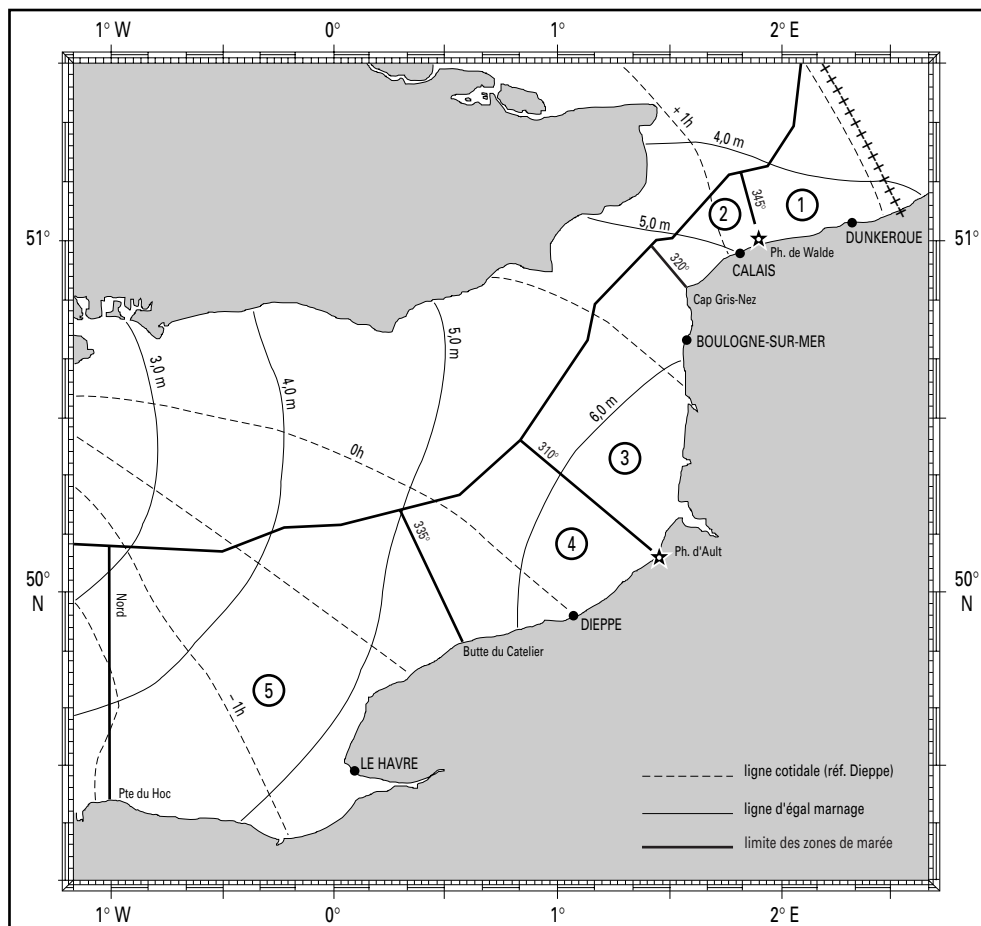
# RÉPERTOIRE DES ZONES DE MARÉE

## SUR LES CÔTES FRANÇAISES DE LA MER DU NORD, DE LA MANCHE ET DE L'Océan ATLANTIQUE

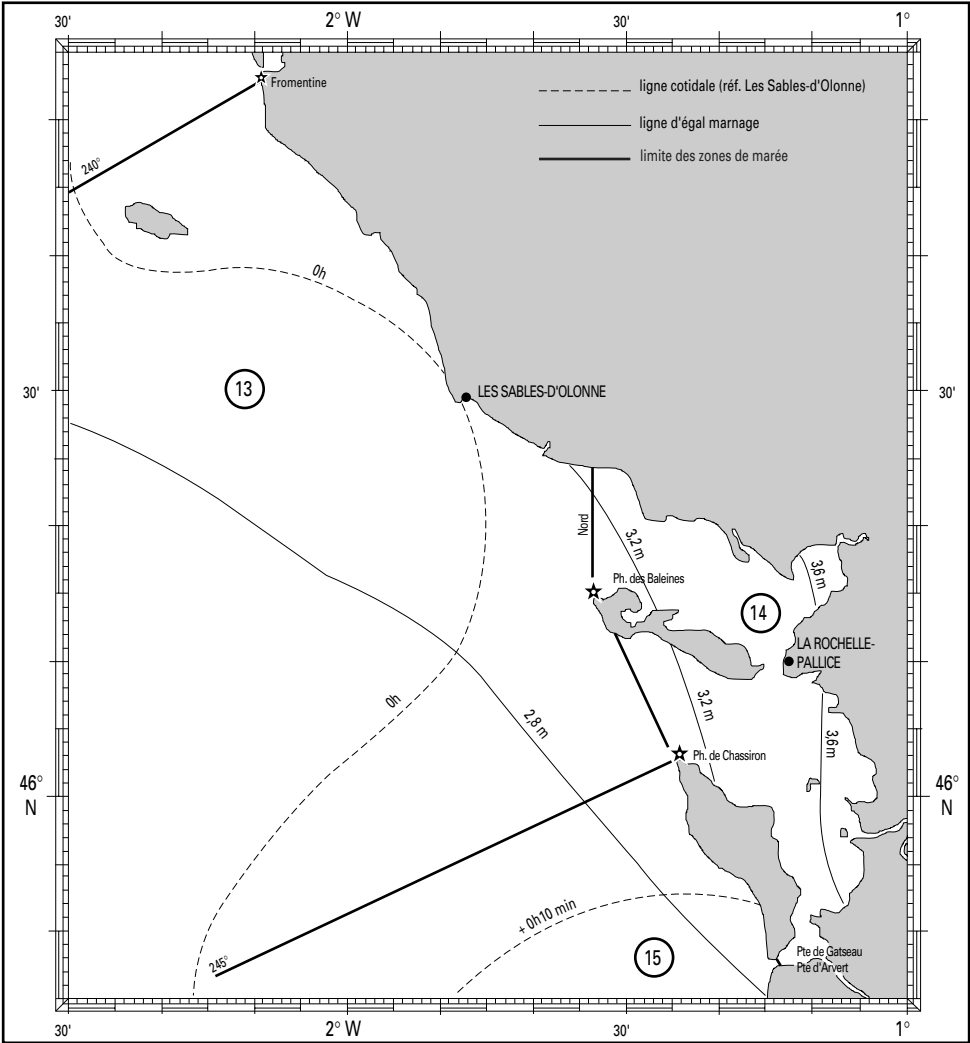
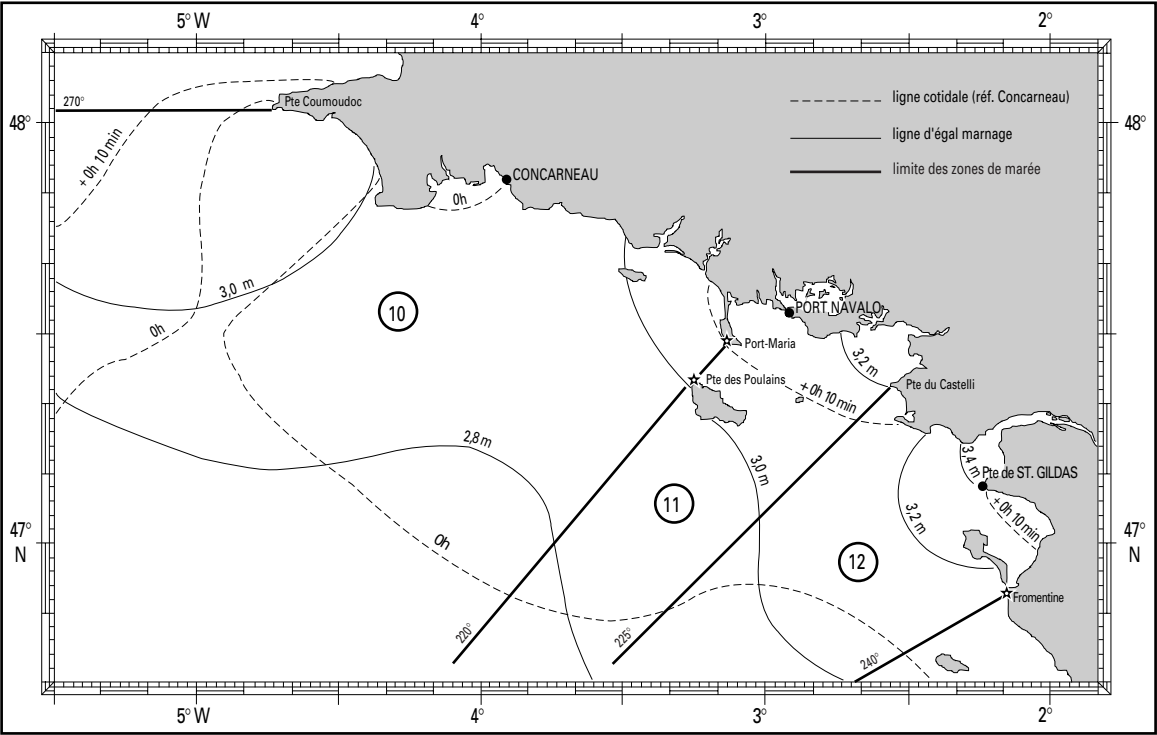
Zone	Port de référence	Situation du zéro hydrographique (1)	Hauteur des plus grandes basses mers théoriques
① Abords de Dunkerque	DUNKERQUE	-2,693 m IGN 69	0 cm
② Abords de Calais	CALAIS	-3,459 m IGN 69	30 cm
③ Abords de Boulogne-sur-Mer	BOULOGNE-SUR-MER	-4,388 m IGN 69	40 cm
④ Abords de Dieppe	DIEPPE	-4,448 m IGN 69	-5 cm
⑤ Abords du Havre et baie de Seine	LE HAVRE	-4,378 m IGN 69	30 cm
⑥ Abords de Cherbourg	CHERBOURG	-3,272 m IGN 69	30 cm
⑦ Abords de Saint-Malo	SAINT-MALO	-6,289 m IGN 69	5 cm
⑧ Entrée de La Manche	ROSCOFF	-4,764 m IGN 69	15 cm
⑨ Abords de Brest	BREST	-3,636 m IGN 69	25 cm
⑩ Abords de Concarneau et Lorient	CONCARNEAU	-2,534 m IGN 69	15cm
⑪ Abords de Port-Navalo	PORT-NAVALO	-2,625 m IGN69	10 cm
⑫ Abords de Saint-Nazaire	SAINT-GILDAS	-3,078 m IGN 69	0 cm
⑬ Abords des Sables-d'Olonne	LES SABLES-D'OLONNE	-2,831 m IGN 69	0 cm
⑭ Pertuis Charentais	LA ROCHELLE-PALLICE	-3,504 m IGN 69	15 cm
⑮ Abords de la Gironde	POINTE DE GRAVE	-2,831 m IGN 69	50 cm
⑯ Abords d'Arcachon et St-Jean-de-Luz	ST-JEAN-DE-LUZ	-2,171 m IGN 69	0 cm

(1) Voir aussi le serveur Web : <http://www.shom.fr>

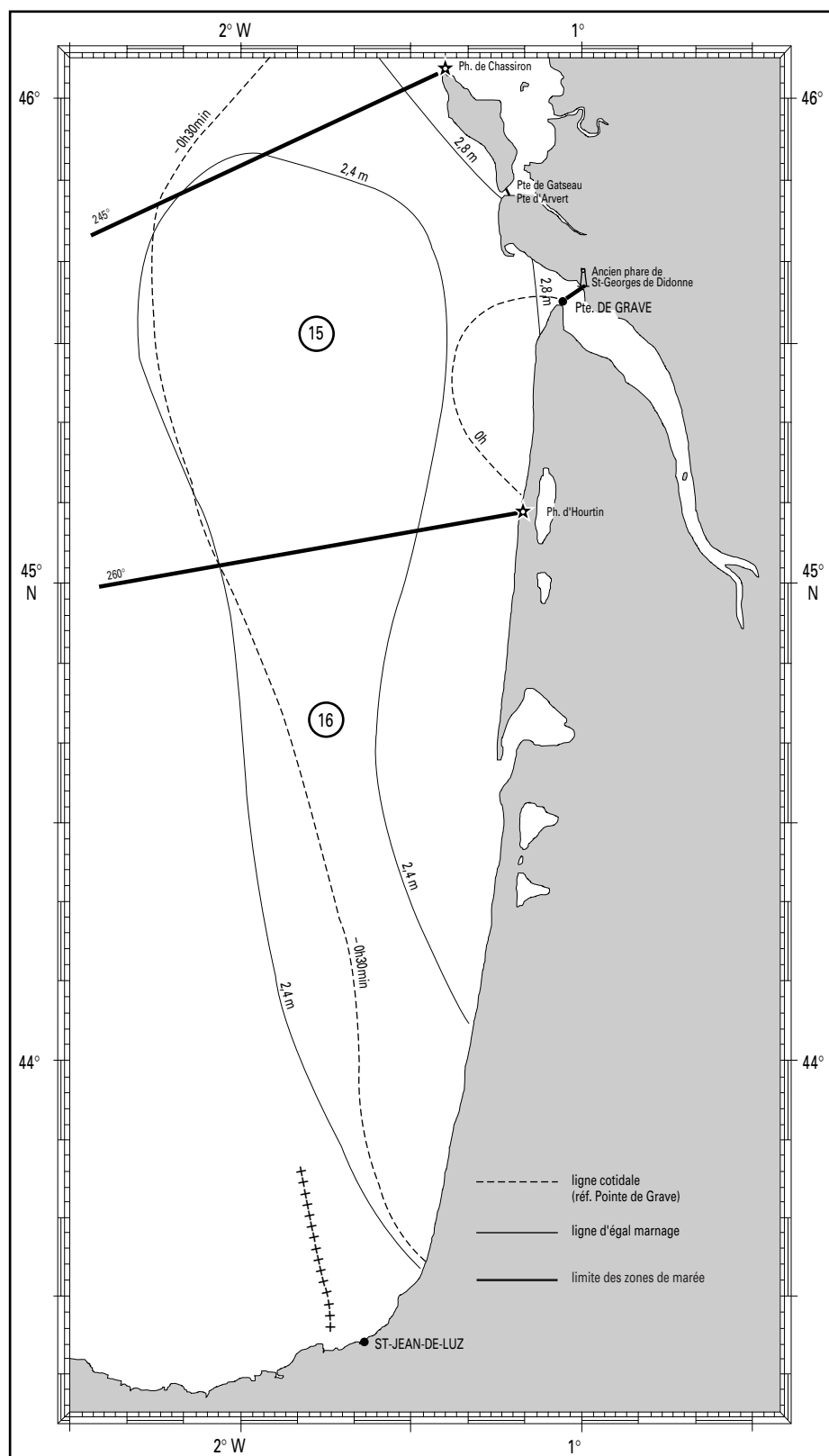
Une carte cotidale et d'isomarnage est présente sur l'encart dépliant en couleurs situé en fin d'ouvrage.



Situation en marée moyenne (coefficient 70)



Situation en marée moyenne (coefficient 70)

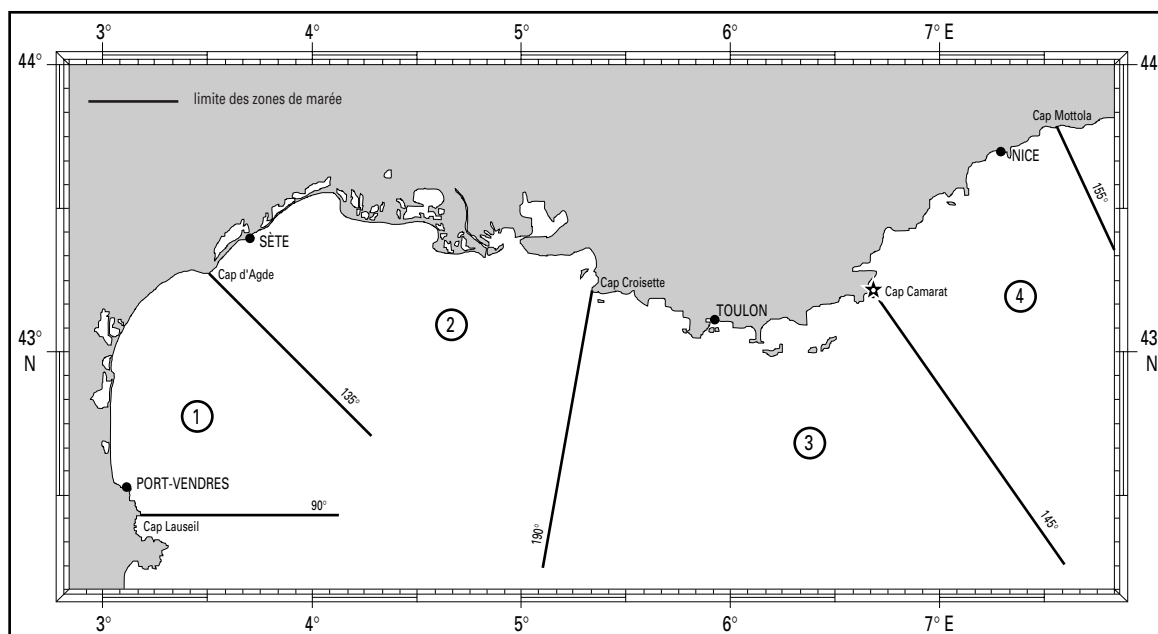


Situation en marée moyenne (coefficient 70)

## RÉPERTOIRE DES ZONES DE MARÉE

### SUR LES CÔTES MÉDITERRANÉENNES

Zone	Port de référence	Situation du zéro hydrographique (1)	Hauteur des plus grandes basses mers théoriques (pour mémoire)
① Abords de Port-Vendres	PORT- VENDRES	-0,391 m IGN 69	20 cm
② Abords de Sète et de Marseille	SÈTE	-0,297 m IGN 69	15 cm
③ Abords de Toulon	TOULON	-0,253 m IGN 69	10 cm
④ Abords de Nice	NICE	-0,334 m IGN 69	15 cm
⑤ Abords de Calvi	CALVI	-0,410 m IGN 78	20 cm
⑥ Abords d'Ajaccio	AJACCIO	-0,368 m IGN 78	15 cm
⑦ Côte Est de Corse	BASTIA	-0,485 m IGN 78	25 cm



(1) Voir aussi le serveur Web : <http://www.shom.fr>

